



















**LEGENDA**

Stav	Návrh	
		Hranica zastavaného územia k 1.1.1990
		Hranice BPEJ
		Lokalita pre odňatie PP
		Lokalita odňatá vrátená do PPF
		Poradové číslo lokality
		Rodinné domy
		Doprava
		Zeleň
		Rómska osada

0557302  
6

0557302  
6

0550305  
6

0511002  
5

0411005  
6

lok. č1 "PORVASKY"

24 RD,D,Z

25 RD

A RO

0550505  
6

26 RD,D

0550205  
6

0557202  
6

Lok č.2

**Najkvalitnejšie poľnohospodárske pôdy v katastrálnom území Lemešany podľa kódu bonitovaných pôdno-ekologických jednotiek (BPEJ) / skupiny kvality:**

0401001/6, 0411002/6, 0412003/6, 0415002/6, 0502005/5, 0511002/5, 0548205/5, 0550205/6, 0550302/6, 0550305/6, 0550505/6, 0556305/6

**Najkvalitnejšie poľnohospodárske pôdy v katastrálnom území Chabžany podľa kódu bonitovaných pôdno-ekologických jednotiek (BPEJ) / skupiny kvality:**

0402005/5, 0411002/6, 0412003/6, 0415002/6, 0511002/5, 0550205/6

Lokalita č. 2 o výmere 2,1000 ha odňatá v schválenej ÚPD vrátená do PPF

UPN LEMEŠANY zmeny a doplnky

Obstarávateľ : obec Lemešany  
 Autor: Ing. arch. Ladislav TIMURA . 0813AA  
 Vypracoval: Ing. arch. Matúš GOMOLČÁK  
 Profesionálny riešiteľ: Ing. Marek Dubiel  
 OBSAH: Vyhodnotenie záberov PP

M 1:2880  
5/2015

